



Weisungen 53. Welsiker OL

Regionaler OL *21

Sonntag, 15. Mai 2022, Andelfingen

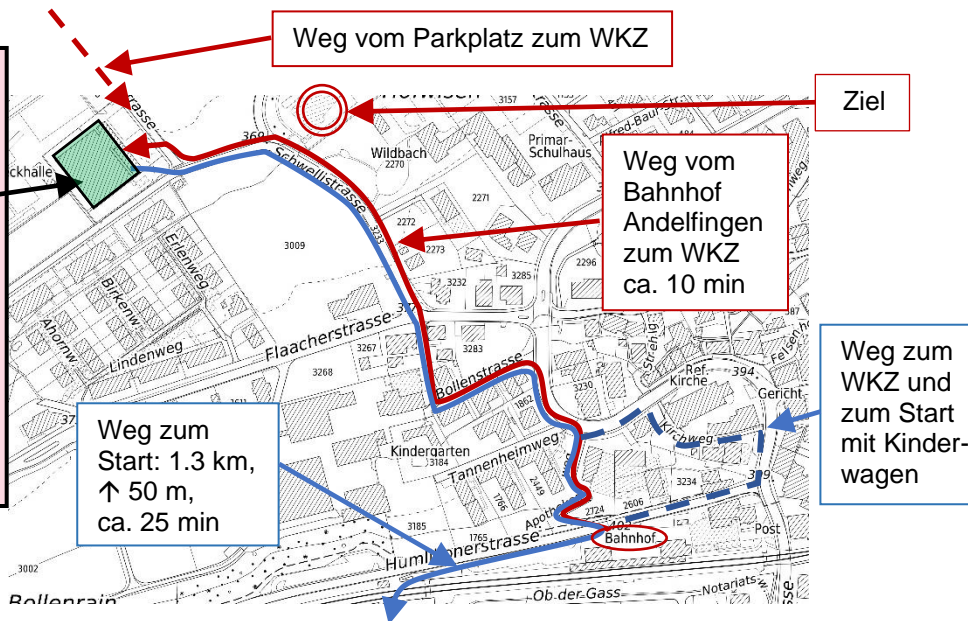
Lauf der Jugend-OL-Meisterschaft ZH/SH

Veranstalter	Orientierungslauf-Gruppe Welsikon, www.welsikon.ch	Weitere Details in der Ausschreibung → www.welsikon.ch
Laufleiter und Auskunft	Michael Maurer, E-Mail: maurer-utelli@bluewin.ch	
Bahnleger Kontrolle	Nik Walter Margrit Michel	
Wettkampfform	Mitteldistanzlauf im Siedlungsgebiet von Andelfingen und Kleinandelfingen. Längere Bahnen mit teils steilen Waldpartien. Diverse Bahnen haben mehr als 30 Posten, siehe Streckendaten.	
Corona-Hinweis	Personen mit Corona-Symptomen oder einem positiven Test dürfen am Lauf nicht teilnehmen.	
Besammlng	Wettkampfbereich (WKZ): Mehrzweckhalle, Niederfeldstrasse 1, 8450 Andelfingen Information, Anmeldung geöffnet ab 09.00 Uhr.	
Anreise mit ÖV	Ab Winterthur HB Richtung Schaffhausen: xx.06 h mit S33, xx.19 h mit S24, xx.42 h mit S12 bis Bahnhof Andelfingen, Anschliessend markierter Fussweg zum WKZ, ca. 10 min	
Anreise mit PW	Über die Autobahn A4 von Winterthur Richtung Schaffhausen fahren, Ausfahrt 7 11 Adlikon benutzen. Dann den Wegweisern «Andelfingen» folgen	
Parkplätze	Einweisung in Andelfingen ab Niederfeldstrasse. Es dürfen nur die vorgegebenen Parkplätze benutzt werden. Den Weisungen der Helfer ist Folge zu leisten. Ca. 5 min markierter Fussmarsch bis zum Wettkampfbereich.	

Mehrzweckhalle
Niederfeldstrasse 1
Andelfingen

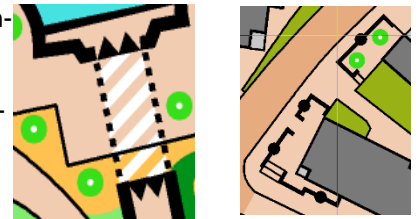
Wettkampfbereich

- Information
- Anmeldung, Badge-Miete
- Auslesen
- Garderoben, WC
- Festwirtschaft
- Sanität
- Postenbeschreibungen
- Kinderhort
- Schulhaus-OL




Kinderhort	Im Wettkampfbereich, von 09.30 h bis 14.30 h geöffnet
SI-Card-Miete	Bei der Information kann eine SI-Card bis max. 30 Posten für CHF 2.-- gemietet werden
Anmeldung	Über https://picoevents.ch bis 11. Mai 2022, 24.00h oder am Lauftag mit Zuschlag Fr. 2.-- im WKZ für alle Kat. inkl. Offen lang, mittel, kurz, sCOOL (einzeln oder als Team) sowie Familien
Startzeiten	10.00 h bis 13.00 h
Postenbeschreibungen	Im WKZ bei der Anmeldung beziehen. In Symbolform für alle WO-Kategorien. → Die Postenbeschreibungen sind auf der Karte nicht eingedruckt.

Weg zum Start	Markierter Weg, 1.3 km, ↑ 50 m, ca. 25 min.
Bahnen	Bei allen Kategorien ist die Bahn auf der Laufkarte eingedruckt
Ablauf Start	- Aufruf 3 min vor der Startzeit - SI-Card löschen und prüfen - Startzeit mit Badge auslösen - Richtige Karte aus Kiste entnehmen ... und los geht's!
SI-Einheiten	Die Posten-Einheiten sind mit touch free / Air ausgerüstet. → Berührungsloses Stempeln ist möglich. Achtung: Diverse Bahnen haben mehr als 30 Posten. Die Teilnehmenden sind selber dafür verantwortlich, dass ihre SI-Card genügend Speicherkapazität hat. → Bei der Information sind SI-Cards mit nur bis max. 30 Posten zu mieten.
Verkehr	Die Teilnehmenden müssen die Bestimmungen des Strassenverkehrsgesetzes einhalten. Die gesperrten Hauptverkehrsstrassen dürfen nur an den markierten Stellen überquert werden.
Maximalzeit	2 Stunden, d.h. bis 15.00 h
Nach Zieleinlauf	Auslesen im WKZ bei der Anmeldung
Sanität	Im Untergeschoss des WKZ
Resultate	Live-Resultate online verfügbar über www.results.picotiming.ch
Festwirtschaft	Kleine Festwirtschaft mit Meterbroten, Hotdogs, Suppe, Kuchen, Getränken, usw.
Versicherung und Haftung	Versicherung ist Sache der Teilnehmenden. Soweit gesetzlich zulässig, lehnt der Veranstalter für sich und seine Hilfspersonen jede Haftung gegenüber Teilnehmenden ab.
Neue Symbole für Sprint-OL Karten im Masstab 1:4000	Auf der Karte werden die neuen Symbole für Unterführungen und niedere Mauern verwendet: Im Bild links zeigen die Dreiecke an, wo die schraffierte, belaubbare Unterführung beginnt und endet. Die punktierten Linien geben die Breite der Unterführung an. Im Bild rechts sind die passierbaren, niederen Mauern als Strich mit einem Punkt dargestellt.



Streckendaten



Bahnen mit über 30 Posten

Kategorie	Distanz (km)	Steigung (m)	Anzahl Posten
H10	1.9	15	20
H12	2.4	35	24
H14	3.5	30	28
H16	4.3	75	31
H18	4.5	100	31
HAL	5.7	100	38
HAM	4.2	60	30
HAK	3.6	30	27
HB	3.9	70	28
H35	5.4	100	38
H40	5.4	100	38
H45	5.4	100	38
H50	5.2	95	36
H55	5.2	95	36
H60	4.4	70	35
H65	4.4	70	35
H70	3.6	35	29
H75	3.6	35	29
H80	2.6	30	24
H85	2.6	30	24

Kategorie	Distanz (km)	Steigung (m)	Anzahl Posten
D10	1.9	15	20
D12	2.4	35	24
D14	3.4	15	28
D16	3.9	50	29
D18	3.9	75	29
DAL	5.4	100	38
DAM	3.7	55	29
DAK	2.7	45	24
DB	3.2	20	26
D35	4.2	60	30
D40	4.2	60	30
D45	4.2	60	30
D50	4.1	65	29
D55	4.1	65	29
D60	3.7	55	29
D65	3.6	30	27
D70	2.6	30	24
D75	2.6	30	24
D80	2.6	30	24

Offen lang	3.9	70	28
Offen mittel	3.2	20	26
Offen kurz	2.7	20	25
Offen sCOOL	2.0	15	21
Familie	2.5	25	23

	sehr einfache Bahn
	einfache Bahn
	relativ einfache Bahn
	mittelschwierige Bahn
	schwierige Bahn
	sehr schwierige Bahn

Wir danken unseren Sponsoren ganz herzlich für die grosszügige Unterstützung des Anlasses:

MIGROS

Hauptsponsor JOM-Läufe
und Nachwuchskader ZH/SH



SWISSLOS

ZKS Zürcher
Kantonalverband
für Sport

RAIFFEISEN

Raiffeisenbank Weinland